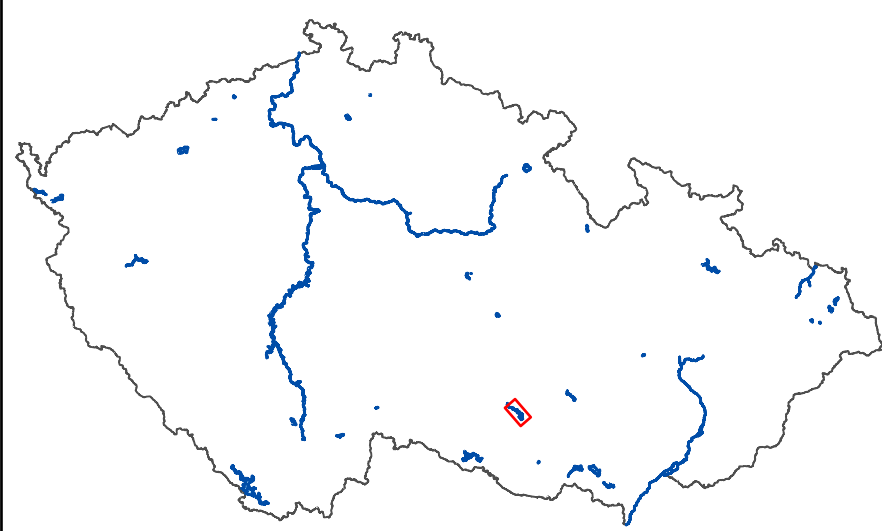


VODNÍ NÁDRŽ DALEŠICE SCHEMATICKÉ ZOBRAZENÍ



Schematické zobrazení vodní nádrže Dalešice

Na schématu stonávské vodní cesty jsou vyznačeny:

- úseky, kde je dle pravidel plavebního provozu nebo v důsledku osazení plavebního značení možné plout pouze ve výtlačném režimu plavby (tzn. plavidlo musí plout takovou rychlostí, při které vztlak plavidla tvoří zejména hydrostatické síly a vliv dynamických sil vyvolaných rychlostí pohybu plavidla je zanedbatelný);
- vymezené vodní plochy pro bezpečné koupání a pohyb plavců a pro provozování vodního lyžování, vodních skútrů a jetsurfů;
- ostatní informace potřebné k bezpečné a plynulé plavbě

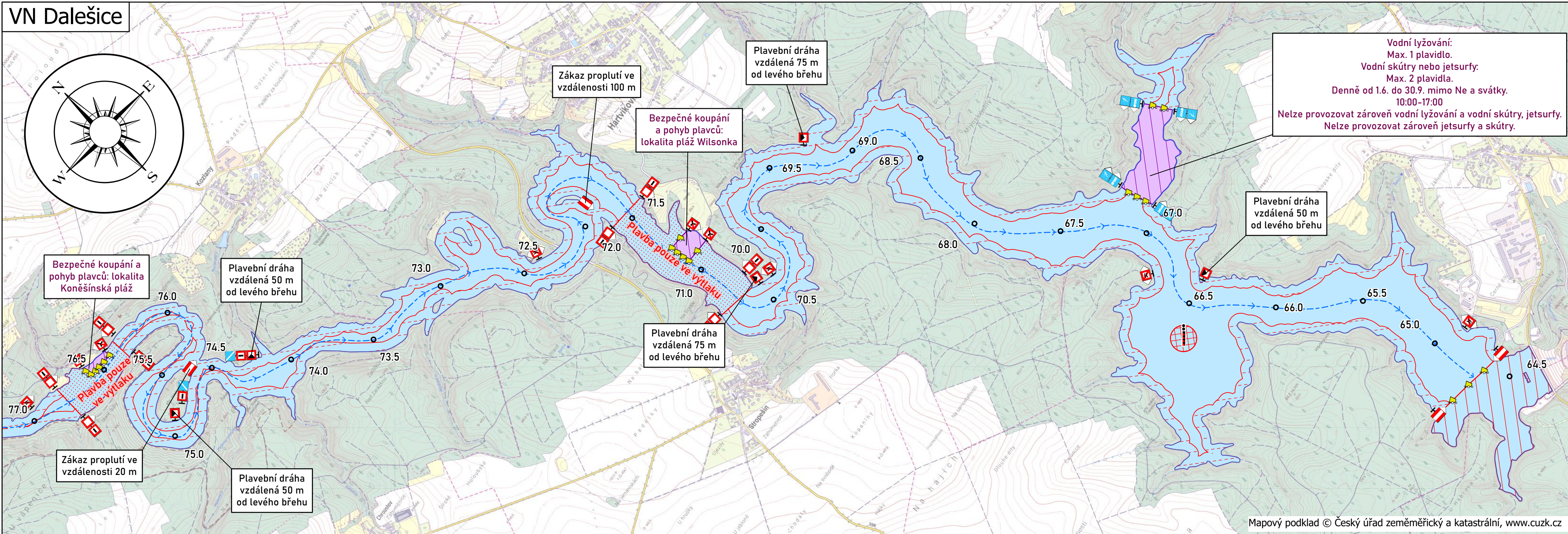
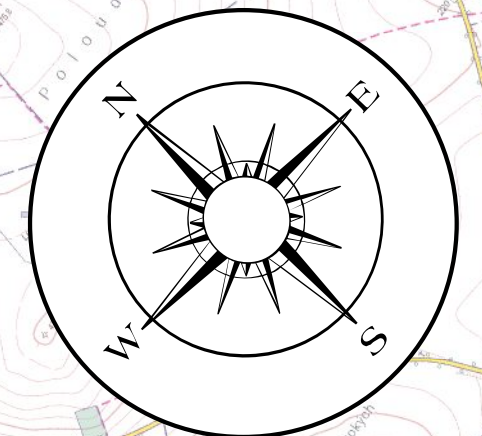
Státní plavební správa připravila kampaň na podporu bezpečnosti plavebního provozu, která představuje široké veřejnosti pravidla na vodní cestě s důrazem na zachování přiměřené opatrnosti, aby nedošlo k ohrožení lidského života nebo zdraví, ani ke škodě na majetku, s hlavní myšlenkou:

„NA VODĚ NEJSI NIKDY SÁM“



Mapové dílo publikováno: duben 2024.
Vydavatel: Státní plavební správa, Jankovcova 4, 170 04 Praha 7
Webové stránky Státní plavební správy: www.plavebniurad.cz
Portál říčních informačních služeb: www.lavdis.cz
Geoportál Státní plavební správy: geoportal.plavebniurad.cz
Mapový podklad: Základní mapa ČR 1:10 000, 2023 © Český úřad zeměměřický a katastrální, www.cuzk.cz

VN Dalešice



Mapový podklad © Český úřad zeměměřický a katastrální, www.cuzk.cz

Vysvětlivky

- Říční kilometráž po 500m
- A.1a Zákaz proplutí
- A.9 Zákaz vytvářet vlnobítí nebo sání
- A.12 Zákaz plavby plavidel s vlastním pohonem
- B.8 Příklad zachovávat zvláštní pozornost
- C.4 Omezení v plavbě, s nimiž je nutno se seznámit "INFORMUJTE SE"
- C.5 Plavební dráha je vzdálena od levého břehu (číslo na signálním znaku stanoví vzdálenost v metrech od znaku, kterou musí plavidla dodržovat)
- E.11a Konec zákazu nebo příkazu platného pro plavbu v jednom směru nebo konec omezení
- E.16 Plavba malých plavidel povolena
- E.17 Vodní lyžování povoleno
- 8.D1 Izolované nebezpečí
- Bóje označující uzavřenou vodní plochu
- Plavební dráha, směr proudění
- Vymezená vodní plocha
- Zákaz vplutí
- Nejvyšší povolená rychlost 10 km/h
- Plavba pouze ve výtlačku
- Nebezpečné místo pro plavbu

Měřítko 1:16 000

Instruktažní videa pro bezpečnou plavbu

